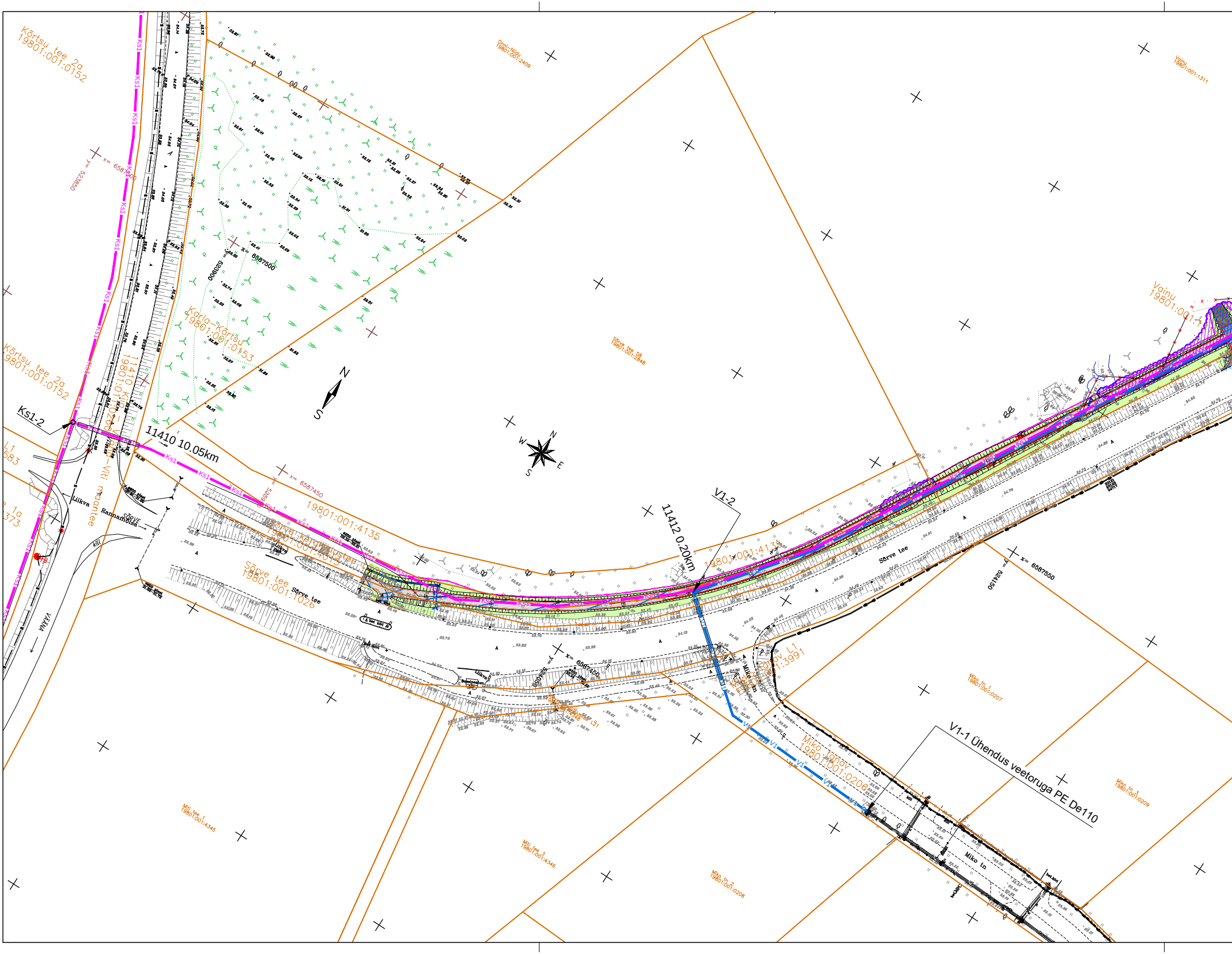
Kõrtsu tee 2a
19801:001:0152
Kõrtsu tee 2a
19801:001:0152
Ks1
Ks1-2
11410 10.05km
11410 Kihelkonna–Väina–Viti maantee
19801:001:0260
Kärla–Kõrtsu
19801:001:0153
x= 6587500
y= 523900
x= 6587450
y= 523850
x= 6587550
y= 524150
Onni–Niidu
19801:001:2409
Sõrve tee 58
19801:001:2848
Vainu
19801:001:1311
Vainu
19801:001:1311
N
S
W
E
19801:001:4135
Sõrve kergliiklustee L22
19801:001:4015
Sõrve tee
19801:001:1026
Sõrve tee
Liikva
Rannamõisa
SÕRVE
VÄINA
kill
bet kivi
V1-2
11412 0.20km
V1
Miko tänav L1
19801:001:3991
Miko tänav
19801:001:0206
Miko tn
Miko tn 1
19801:001:0207
Miko tn 2
19801:001:0208
Miko tn 3
19801:001:0209
Miti tee 1
19801:001:4345
Miti tee 3
19801:001:4346
V1-1 Ühendus veetoruga PE De110

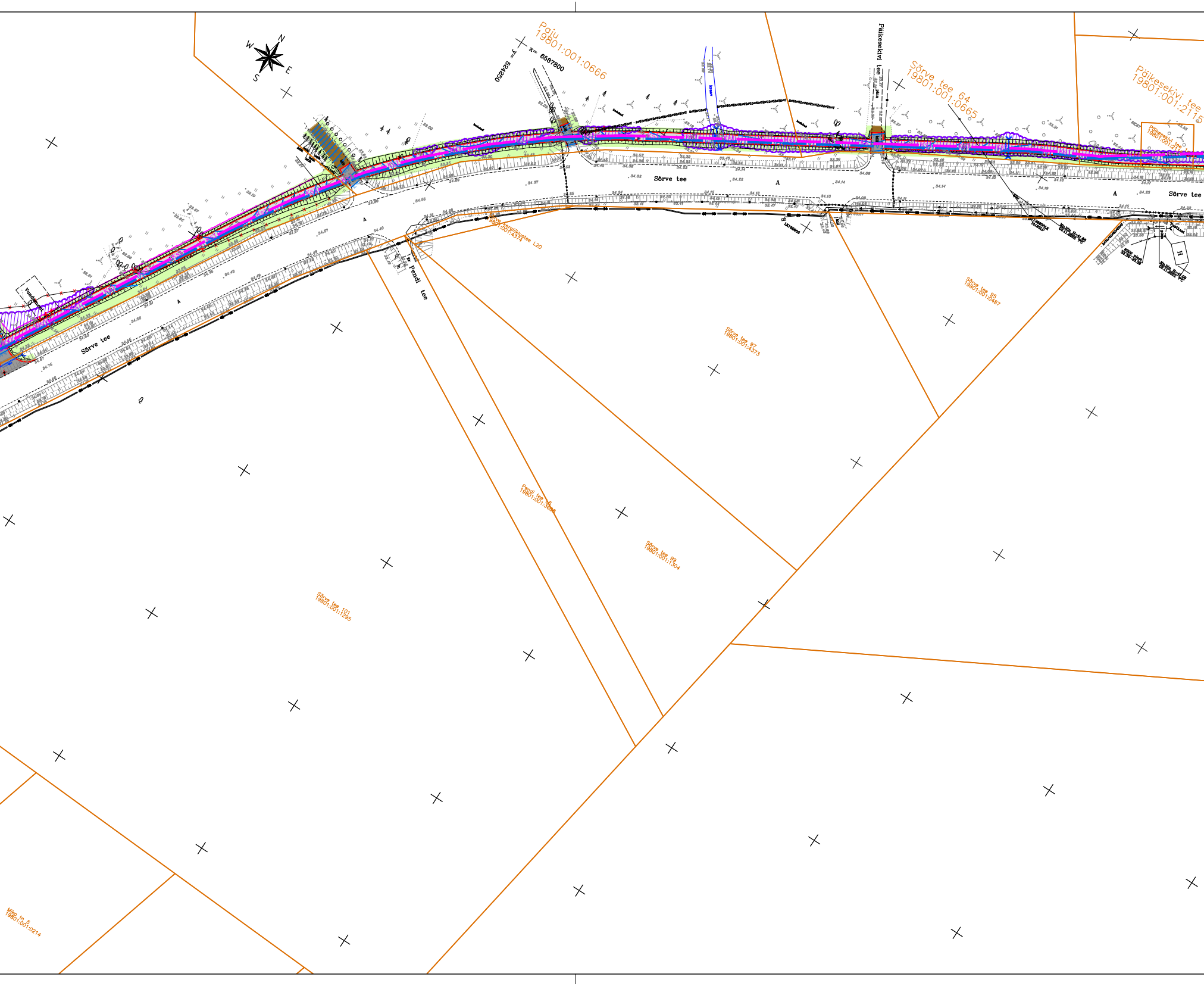
W
N
E
S
Paju
19801:001:0666
y= 524250
x= 6587800
Päikesekivi tee
Sõrve tee 64
19801:001:0665
Päikesekivi tee
19801:001:2115
Sõrve tee
Sõrve tee
Sõrve tee
A
Pendi tee
Sõrve kergliiklustee L20
19801:001:4374
Sõrve tee 95
19801:001:0487
Sõrve tee 97
19801:001:4373
Pendi tee 16
19801:001:3668
Sõrve tee 99
19801:001:1304
Sõrve tee 101
19801:001:1295
Miko tn 5
19801:001:0214

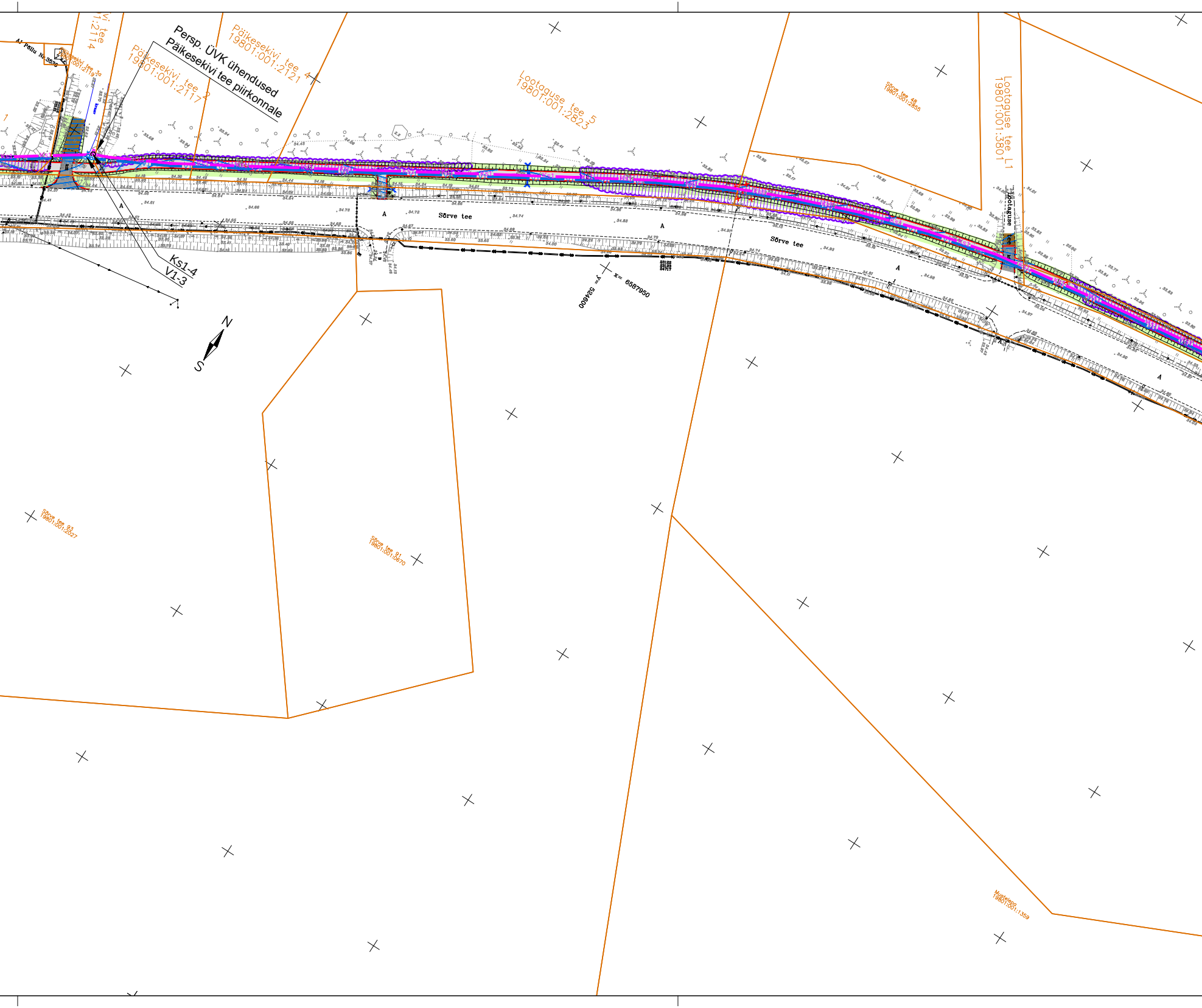
Persp. ÜVK ühendused
Päikesekivi tee piirkonnale
Päikesekivi tee 4
19801:001:2121
Päikesekivi tee 2
19801:001:2117
Päikesekivi tee 3a
19801:001:2119
AJ Põllu Nr.3536
kraav
Lootaguse tee 5
19801:001:2823
Sõrve tee 48
19801:001:2855
Lootaguse tee L1
19801:001:3801
Lootaguse tee
Sõrve tee
Sõrve tee
Ks1
V1
Ks1-4
V1-3
A
x= 6587950
y= 524600
N
S
Sõrve tee 93
19801:001:2027
Sõrve tee 91
19801:001:0670
Mustelepa
19801:001:1359

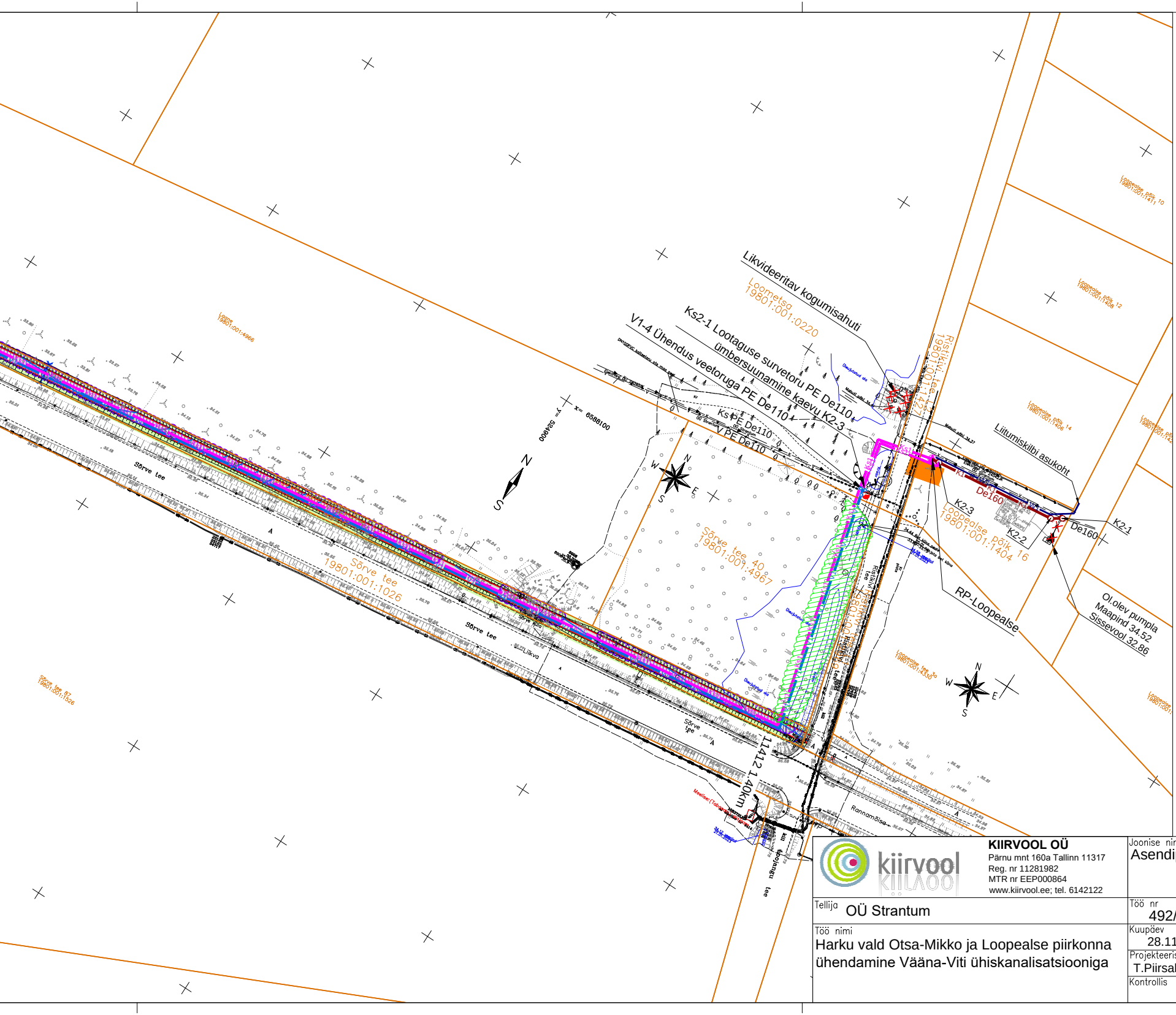
Likvideeritav kogumisahuti
Loometsa 19801:001:0220
Ks2-1 Lootaguse survetoru PE De110 ümbersuunamine kaevu K2-3
V1-4 Ühendus veetoruga PE De110
Ks PE De110
V PE De110
Ristiku tee 19801:001:1127
Liitumiskilbi asukoht
Loopealse põik 10 19801:001:1411
Loopealse põik 12 19801:001:1408
Loopealse põik 14 19801:001:1406
K1
De160
K2-3
K2-2
K2-1
De160
Loopealse põik 16 19801:001:1404
RP-Loopealse
Ololev pumpla Maapind 34.52 Sissevool 32.86
Sõrve tee 40 19801:001:4967
Sõrve tee 19801:001:1026
Sõrve tee
Loone 19801:001:4966
Sõrve tee 87 19801:001:1526
Loopealse tee 3a 19801:001:4330
11412 1.40km
Rannamõisa
Ristiku tee
Kolojangu tee
Liikva
X= 6588100
Y= 524800
N
E
S
W

Infrada OÜ töö nr P22-017

▨	VAREMPROJ. JALG- JA JALGRATTATEE
▨	VAREMPROJ. MAHASÕIDU ASFALTBETOONKATE (TÜÜP 2)
▨	VAREMPROJ. KRUUSKATE (TÜÜP 3)
🟩	VAREMPROJ. HALJASALA
	VAREMPROJ. PUUDE JA VÕSA RAIE
	VAREMPROJ. JALG- JA JALGRATTATEE TELG
—	VAREMPROJ. ASFALTKATTE SERV
—	VAREMPROJ. TUGIPEENAR
	VAREMPROJ. NÕLV
	VAREMPROJ. KRAAV VOOLUSUUNAGA
	VAREMPROJ. TRUUBI VÕI KRAAVI PUHASTAMINE
	VAREMPROJ. KRAAVI PUHASTAMINE JA SÜVENDAMINE
33.50 33.45	VAREMPROJ. HORISONTAAL KÕRGUSARVUGA

TINGMÄRGID (Kiirvool OÜ töö 492/23)

Ks1	Persp. survekanalisatsioon
K1	Persp. isevoolne torustik
●	Persp. vaatluskaev
●	Persp. reoveepumpla
V1	Persp. veetorustik
W1	Persp. pumpla toitekabel
🟧	Persp. pumpla teenindusplats
▨	Persp. puude ja võsa raie

Asendiplaanide skeem

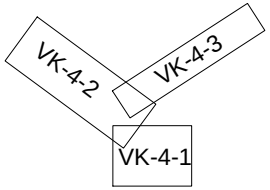
VK-4-2
VK-4-3
VK-4-1

KIIRVOOL OÜ
Pärnu mnt 160a Tallinn 11317
Reg. nr 11281982
MTR nr EEP000864
www.kiirvool.ee; tel. 6142122

Joonise nimetus Asendiplaan Leht-3			
Tellija OÜ Strantum	Töö nr 492/23	Joonise nr. VK-4-3	Mõõtkava 1:1000
Töö nimi Harku vald Otsa-Mikko ja Loopealse piirkonna ühendamine Vääna-Viti ühiskanalisatsiooniga	Kuupäev 28.11.2023	Versioon	Staadium ES
	Projekteeris T.Piirsalu		
	Kontrollis		